

Zhotovitel:  
Ing. Pavla Zítová, Tržní 110/17, Děčín IV  
tel.: 775603500, e-mail: zitgeo@seznam.cz

Okres: Děčín

Obec: Děčín

Katastr. území: Děčín

Souř. systém: S-JTSK

Výš. systém: Balt po vyrovnání

Merítko: 1:350


Č.zakázky: 5047-B/2018


Vyhotoveno: 19.2.2018


Mapový podklad


polohopis, výškopis a povrch.  
znaky inženýrských sítí  
v rozsahu zadaném  
objednavatelem


Legenda:


lampa veřejného osvětlení


keře, kroví


dopravní značka

vpust

kanalizační šachta

hranice parcel dle KN

vnitřní kresba katastrální mapy

terénní hrana